

«СОГЛАСОВАНО»

Заместитель главы
Администрации города
г. Сургута

И.А. Суяркин
«10» 06 2024г.



«УТВЕРЖДАЮ»

Директор МБОУ «Перспектива»
Е.Л. Запольская
2024 г.



«СОГЛАСОВАНО»

Начальник ОГИБДД УМВД
России по г. Сургуту
подполковник полиции
Ю.П. Левин

Ю.П. Левин
«10» 06 2024 г.



ПАСПОРТ

дорожной безопасности

**МУНИЦИПАЛЬНОГО БЮДЖЕТНОГО ОБЩЕОБРАЗОВАТЕЛЬНОГО
УЧРЕЖДЕНИЯ ШКОЛЫ «ПЕРСПЕКТИВА»**

г. Сургут
2024

Количество обучающихся и воспитанников по состоянию на 01.04.2024 г. - 2034 чел.

Наличие уголка по БДД: имеется

*Наличие класса по БДД: имеется, на втором этаже по адресу:
Ул.30 лет Победы, дом 39/1*

Наличие автогородка (площадки) по БДД: отсутствует

Наличие автобуса в образовательном учреждении: отсутствует

Владелец автобуса: отсутствует

Время занятий в образовательном учреждении:

I смена: с 08ч.00 мин. до 13 ч.40 мин.

II смена: с 13 ч.00мин. до 18 ч.30 мин.

внеклассные занятия: с 09 ч.00 мин. до 20ч.00 мин

с 10 ч.00мин. до 13 ч.00мин. - по субботам.

Телефоны оперативных служб:

112, 01, 02, 03

Содержание

I. План-схемы МБОУ «Перспектива»

1. План-схема района расположения ОУ, пути движения транспортных средств и детей (обучающихся).
2. Схема организации дорожного движения в непосредственной близости от ОУ с размещением соответствующих средств организации дорожного движения, маршрутов движения и расположения парковочных мест.
3. Пути движения транспортных средств по территории ОУ к местам разгрузки/погрузки и рекомендуемые безопасные пути передвижения детей.

**Пояснительная записка
к плану-схеме района расположения ОУ, пути движения транспортных
средств и детей (обучающихся)**

1. Район расположения МБОУ «Перспектива» определяется группой жилых домов, зданий и улично-дорожной сетью, с учетом остановок общественного транспорта, центром, которого является, непосредственно, МБОУ «Перспектива».

2. Территория, указанная на схемах, включает:

- здания МБОУ «Перспектива»;
- жилые дома, в которых проживает большая часть обучающихся и воспитанников МБОУ «Перспектива»;
- автомобильные дороги и тротуары.

3. На схеме обозначено:

- расположение жилых домов, зданий и сооружений;
- сеть автомобильных дорог;
- пути движения транспортных средств;
- пути движения обучающихся в МБОУ «Перспектива» от остановок маршрутных транспортных средств и обратно;
- уличные наземные (регулируемые и нерегулируемые) пешеходные переходы;
- названия улиц и нумерация домов.

Схема необходима:

- для общего представления о районе расположения МБОУ «Перспектива»;
- для изучения безопасности движения обучающихся и персонала МБОУ «Перспектива», путей их движения от дома к образовательному учреждению и обратно.

При изучении маршрутов движения обучающихся и персонала образовательного учреждения необходимо уделять особое внимание на указанные в планах-схемах места расположения тротуаров, а также пешеходных переходов, так как эта часть маршрута является наиболее опасной.

**Пояснительная записка
к плану-схеме организации дорожного движения в непосредственной
близости от ОУ с размещением соответствующих средств организации
дорожного движения, маршрутов движения и расположения парковочных
мест**

1. Схема организации дорожного движения ограничена автомобильными дорогами, находящимися в непосредственной близости от МБОУ «Перспектива».

2. На схеме обозначены:

- здание МБОУ «Перспектива» с указанием территории, принадлежащей непосредственно образовательному учреждению;
- автомобильные дороги и тротуары;
- уличные (регулируемы и нерегулируемые) пешеходные переходы на подходах к МБОУ «Перспектива»;
- дислокация существующих дорожных знаков и дорожной разметки;
- направление движения транспортных средств по проезжей части;
- направление безопасного маршрута движения обучающихся.

Анализируя схему, необходимо обратить особое внимание на соблюдение мер предосторожности, связанных с ограниченным обзором из-за стоящих автомобилей при движении вблизи парковочных мест.

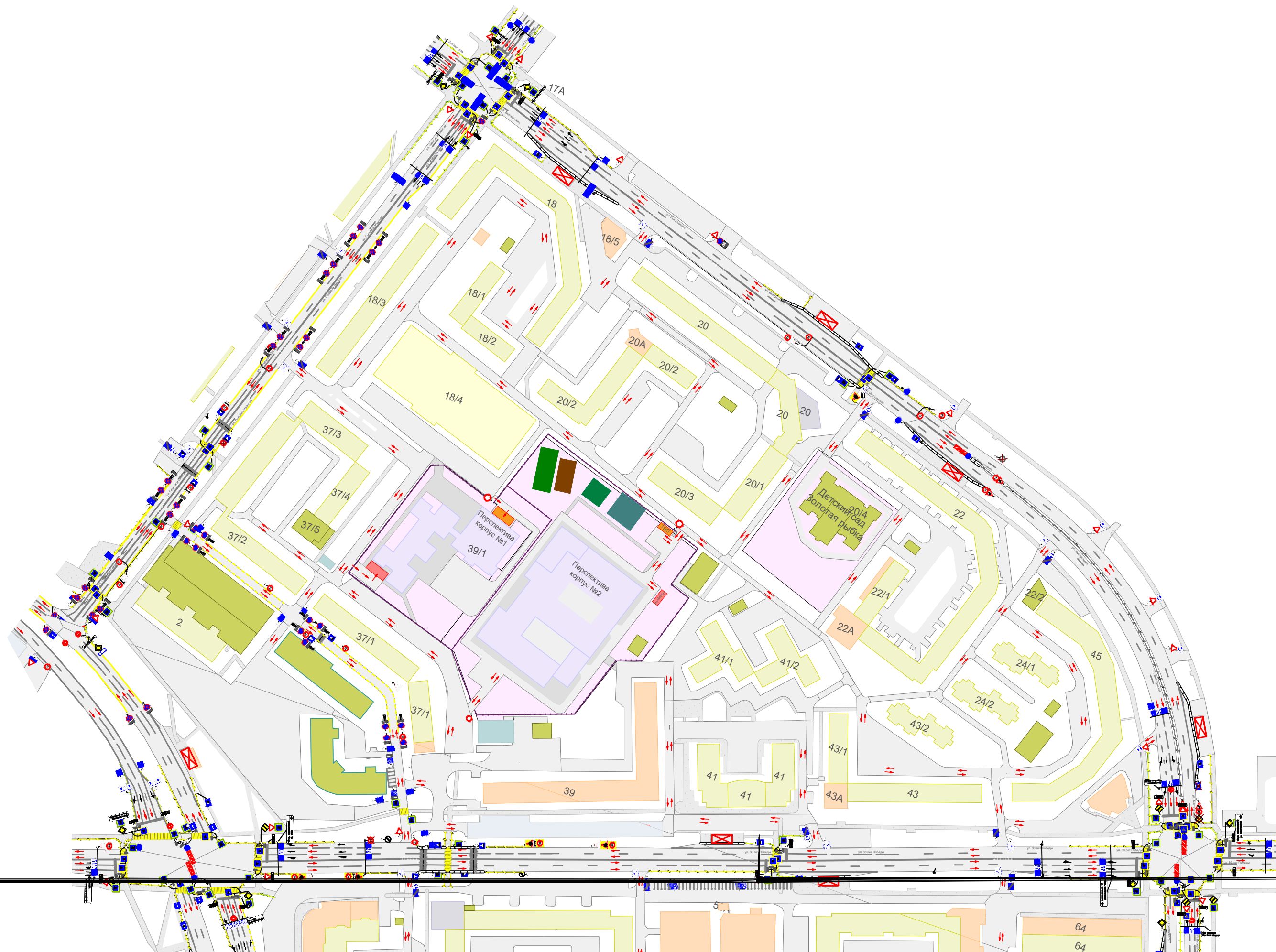
Использование данной схемы обязательно для проведения инструктажа с обучающимися и персоналом с целью обеспечения безопасности при движении в непосредственной близости с территорией образовательного учреждения.

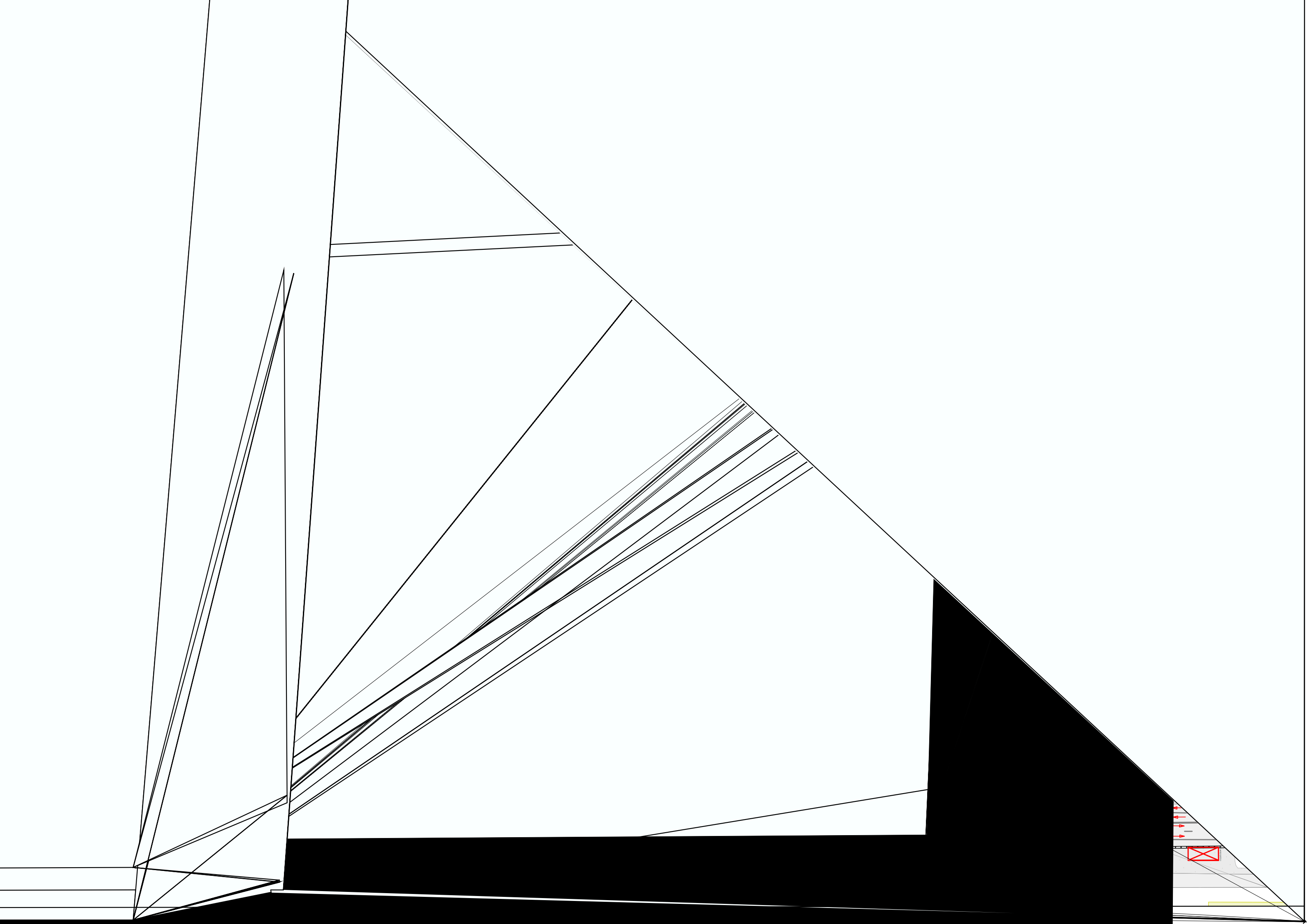
**Пояснительная записка
к схеме пути движения транспортных средств по территории ОУ к местам
разгрузки/погрузки и рекомендуемые безопасные пути передвижения
детей**

На схемах указана примерная траектория движения транспортных средств на территории МБОУ «Перспектива», прибывающих для подвоза продуктов в столовую, для вывоза твердо-бытовых отходов, для выезда и въезда на территорию автомобиля образовательного учреждения, а также во время прибытия автотранспорта с иными целями на территорию образовательного учреждения и безопасный маршрут движения обучающихся во время погрузочно-разгрузочных работ.

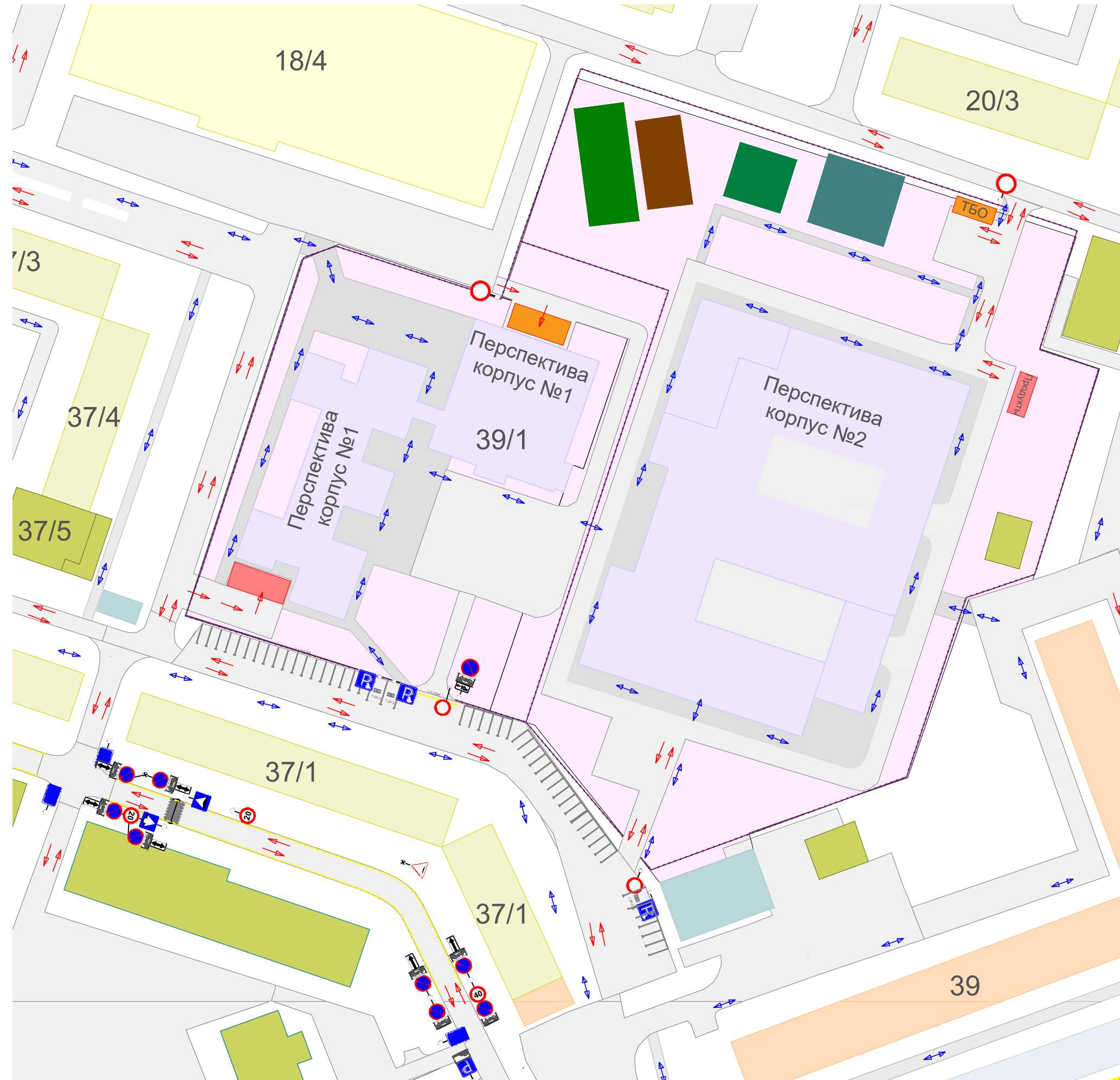
Схемы предназначены для инструктажа обучающихся и персонала МБОУ «Перспектива».

При инструктаже обучающихся, преподавательскому составу следует обратить особое внимание на необходимость воздержаться от пересечения пути движения автотранспорта во время его передвижения по территории. Движение обучающихся осуществлять строго по маршрутам, указанным на схемах.





Пути движения транспортных средств по территории ОУ к местам погрузки / разгрузки и рекомендуемые безопасные пути движения детей



Условные обозначения

	здание ОУ
	ограждение ОУ
	место выгрузки и погрузки
	место складирования ТБО
	пути движения ТС
	пути движения обучающихся

Маленький
Управление по вопросам
общественной безопасности
Администрации города
_____ Д.И. Печкин